


ÚZEMÍ	Frýdek–Místek, č. 598003
DRUH POVRCHU	ZPEVNĚNÁ PLOCHA
VZDÁLENOST OBJEKTŮ	52,00 m

PODÉLNÝ ŘEZ VODOVODU

MĚŘÍTKO 1:100/200

LEGENDA ČAR

— VODOVODNÍ POTRUBÍ – SV:PE100RC Ø32x3,0mm,SDR11,PN16



MATERIÁL	PROFIL	DÉLKA	PE100Ø32x3,0mm
SPÁD	NA DÉLKU	1,00% KLESA	52,0m

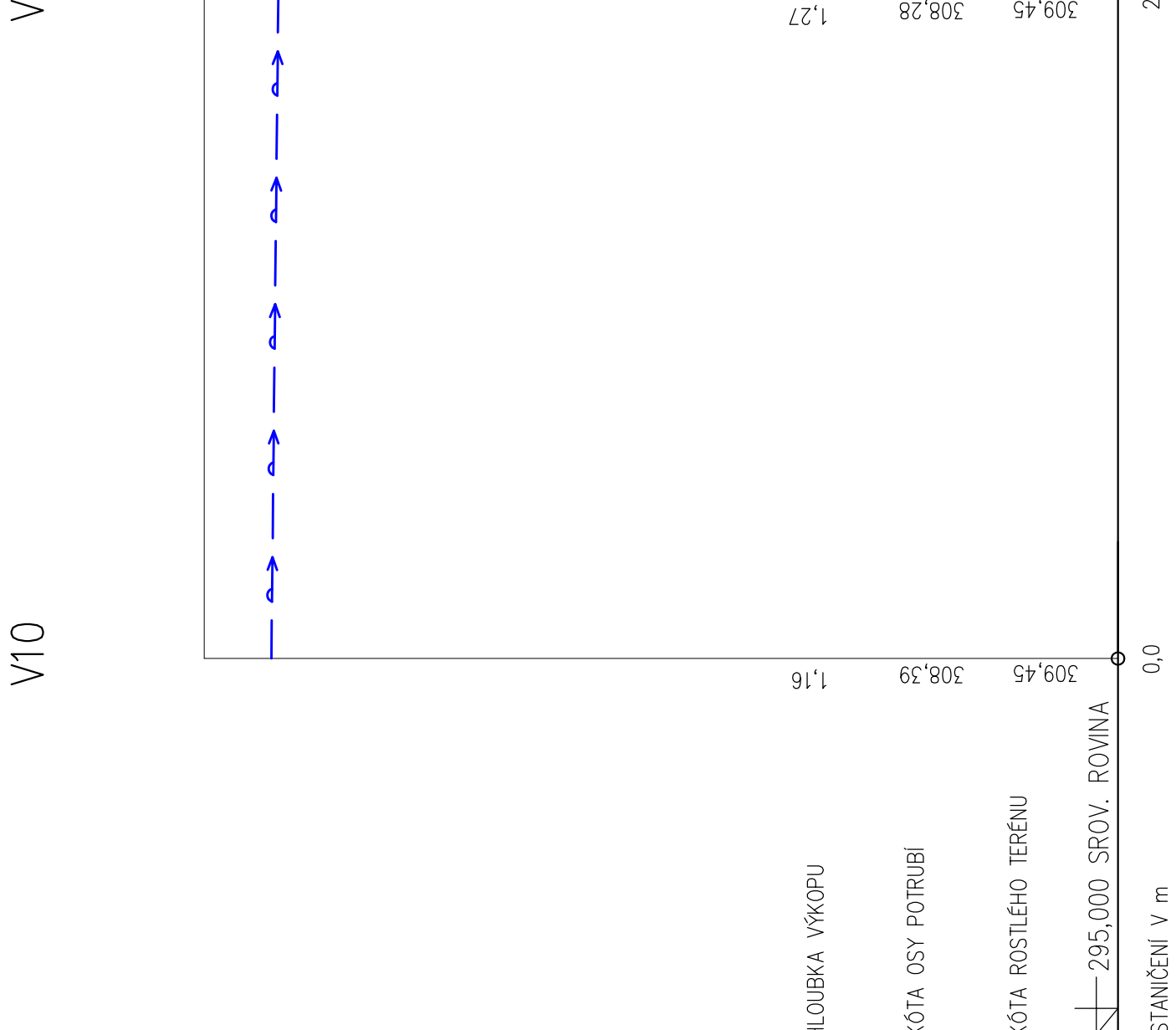
ÚZEMÍ	Frýdek–Místek, č. 598003
DRUH POVRCHU	ZPEVNĚNÁ PLOCHA
VZDÁLENOST OBJEKTŮ	21,00 m

PODÉLNÝ ŘEZ VODOVODU

MĚŘÍTKO 1:100/200

LEGENDA ČAR

— VODOVODNÍ POTRUBÍ – SV:PE100RC Ø32x3,0mm,SDR11,PN16



MATERIÁL	PROFIL	DÉLKA	PE100Ø32x3,0mm
SPÁD	NA DÉLKU	0,50% KLESA	21,0m

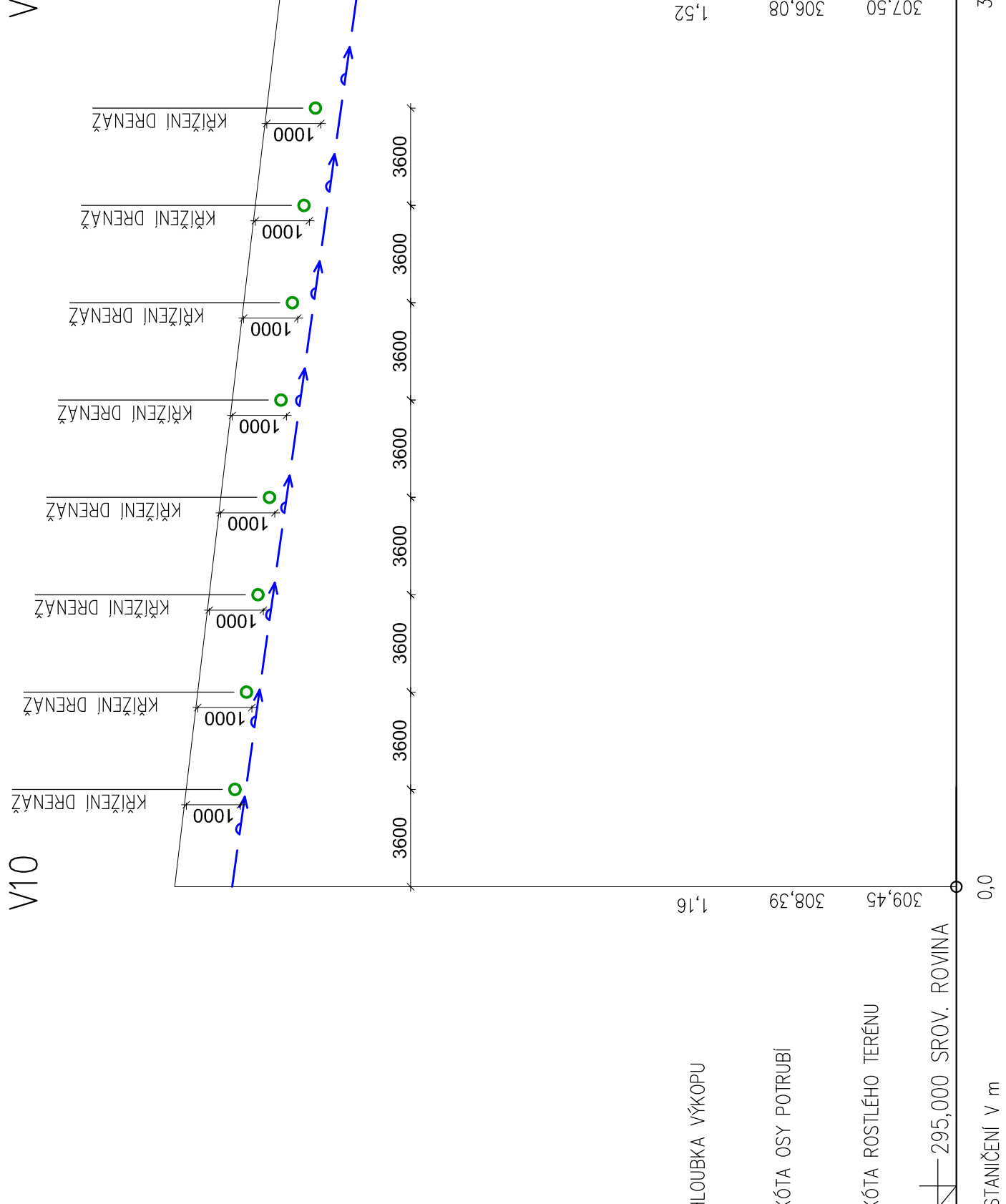
ÚZEMÍ	Frýdek–Místek, č. 598003
DRUH POVRCHU	ZPEVNĚNÁ PLOCHA
VZDÁLENOST OBJEKTŮ	33,00 m

PODÉLNÝ ŘEZ VODOVODU


MĚŘÍTKO 1:100/200

LEGENDA ČAR

— VODOVODNÍ POTRUBÍ – SV:PE100RC Ø32x3,0mm,SDR11,PN16



MATERIÁL	PROFIL	DÉLKA	PE100Ø32x3,0mm
SPÁD	NA DÉLKU	7,00% KLESA	33,0m

<div><div><div>PPS KANIA PROJEKTOVÁ KANCELÁŘ PPS KANIA s.r.o. Mlýnská 665/10, 730 00 Frýdek-Místek tel.: 586 246 247, fax: 586 246 300 e-mail: projekty@pps-kania.cz</div></div><div>PPS KANIA</div></div>				ARCHIV		STUPEŇ		DPS		PARE	
ZODP. PROJEKTANT		VYPRACOVAL		KONTROLOVAL		DATUM		RUEJEN 2019			
Ing. Kania Jan		Jan Ochotnický		Ing. Faldyna David		Č. ZAKÁZKY		PPS- 02/17			
K		Jofal		F		MĚRITKO		1 : 100			
KATASTRÁLNÍ ÚZEMÍ PARC.Č. : Frýdek–Místek č. 634956											
MÍSTO STAVBY: Frýdek–Místek č. 598003											
STAVEBNÍK / OBJEDNATEL : statutární město Frýdek–Místek Rabířní 114b, 738 01 Frýdek–Místek											
NÁZEV/ AKCE :											
Rozšíření centrálního hřbitova ve Frýdku - projektová dokumentace											
OBJEKT : SO06 - DEŠŤOVÁ KANALIZACE, AREÁLOVÉ ROZVODY VODY											
ČÁST : D.2 - DOKUMENTACE TECHNICKÝCH A TECHNOLOGICKÝCH ZAŘÍZENÍ											
OBSAH :											
I. ETAPA - PODÉLNÉ ŘEZY VODOVODU - Č.3											
ARCHIVNÍ ČÍSLO :						Č.Y.					
PPS- 02/17-D.2.b-						14					